

**Российская Федерация
Республика Алтай
Администрация
муниципального образования
«Чойский район»**

**Россия Федерациязы
Алтай Республиканын
«Чой аймак»
муниципал тозолмо
администрациязы**

ПОСТАНОВЛЕНИЕ

ЈӦП

04 августа 2023 года

с.Чоя

№ 511

**Об утверждении схемы
расположения земельного
участка с условным номером:
04:02:040201:3У1**

В соответствии со статьёй 11.10 Земельного Кодекса Российской Федерации, пункта 2 статьи 3.3 Федерального закона от 25 октября 2001 года № 137-ФЗ «О введении в действие Земельного Кодекса Российской Федерации», приказом Росреестра от 10 ноября 2020 года № П/0412 «Об утверждении классификатора видов разрешенного использования земельных участков», с решением сессии Совета депутатов муниципального образования «Чойский район» от 17 июля 2015 года № 12-15 «Об утверждении правил землепользования и застройки сельских поселений муниципального образования «Чойский район», заявления главного инженера Федерального казенного учреждения Республики Алтай «Управление федеральных автомобильных дорог «Алтай» Федерального дорожного агентства» И.М. Шакирова (далее ФКУ Упрдор «Алтай»), Администрация муниципального образования «Чойский район»

ПОСТАНОВЛЯЕТ:

1. Утвердить схему расположения земельного участка расположенного в кадастровом квартале: 04:02:040201 с условным номером: 04:02:040201:3У1 площадью 578 кв. м, местоположение: Республика Алтай, Чойский район, Паспаульское сельское поселение, с. Туньжа; категория земель - земли населенных пунктов.
2. образуемому земельному участку установить вид разрешенного использования: земельные участки (территории) общего пользования.
3. Схема расположения земельного участка на кадастровом плане территории является обязательным приложением к настоящему постановлению, (прилагается).
4. Заявителю обеспечить выполнение кадастровых работ в целях государственного учета земельного участка.

- 5 . Срок действия настоящего постановления составляет два года.
6. Настоящее постановление вступает в силу с момента его подписания.
7. Контроль, за исполнением настоящего постановления возложить на исполняющего обязанности Первого заместителя главы администрации муниципального образования «Чойский район» по экономическому развитию, сельскому хозяйству, имущественным и земельным отношениям И.С. Королеву.

Глава муниципального образования
«Чойский район»

И.А. Русских

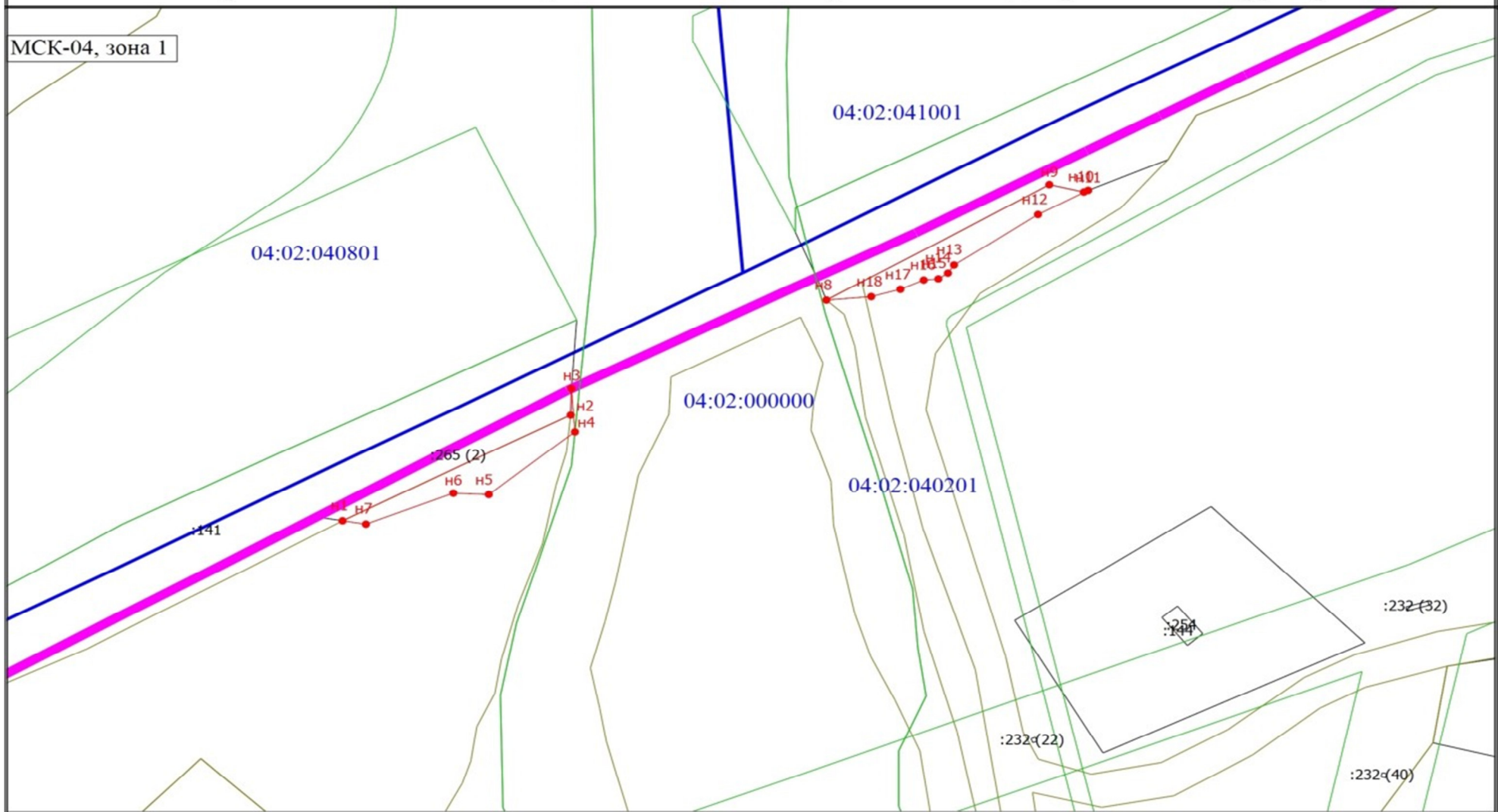
| | | |
|---|---|-------------------|
| <p>Утверждена Постановлением Администрации муниципального образования «Чойский район» От 04.08.2023 года № 511</p> <p>Схема расположения земельного участка или земельных участков на кадастровом плане территории</p> | | |
| <p>Условный номер земельного участка (указывается в случае, если предусматривается образование двух и более земельных участков)</p> | | |
| <p>Площадь земельного участка 578 м² (указывается проектная площадь образуемого земельного участка, вычисленная с использованием технологических и программных средств, в том числе размещенных на официальном сайте федерального органа исполнительной власти, уполномоченного Правительством Российской Федерации на осуществление государственного кадастрового учета, государственной регистрации прав, ведение Единого государственного реестра недвижимости и предоставление сведений, содержащихся в Едином государственном реестре недвижимости, в информационно-телекоммуникационной сети "Интернет" (далее - официальный сайт), с округлением до 1 квадратного метра. Указанное значение площади земельного участка может быть уточнено при проведении кадастровых работ не более чем на десять процентов)</p> | | |
| <p>Обозначение характерных точек границ</p> | <p>Координаты, м (указываются в случае подготовки схемы расположения земельного участка с использованием технологических и программных средств, в том числе размещенных на официальном сайте. Значения координат, полученные с использованием указанных технологических и программных средств, указываются с округлением до 0,01 метра)</p> | |
| | <p>Х</p> | <p>Y</p> |
| <p>1</p> | <p>2</p> | <p>3</p> |
| <p>(1)</p> | | |
| <p>1</p> | <p>652106.13</p> | <p>1368698.51</p> |
| <p>2</p> | <p>652130.91</p> | <p>1368747.55</p> |
| <p>3</p> | <p>652137.14</p> | <p>1368747.71</p> |
| <p>4</p> | <p>652126.92</p> | <p>1368748.47</p> |

| | | |
|-----|-----------|------------|
| 5 | 652112.23 | 1368729.95 |
| 6 | 652112.55 | 1368722.32 |
| 7 | 652105.34 | 1368703.53 |
| 1 | 652106.13 | 1368698.51 |
| (2) | | |
| 8 | 652157.76 | 1368802.53 |
| 9 | 652184.84 | 1368850.46 |
| 10 | 652183.13 | 1368857.88 |
| 11 | 652183.52 | 1368858.81 |
| 12 | 652177.89 | 1368848.03 |
| 13 | 652166.05 | 1368829.97 |
| 14 | 652164.12 | 1368828.66 |
| 15 | 652162.75 | 1368826.60 |
| | | |

| | | |
|---|--|------------|
| Обозначение характерных точек границ | Координаты, м (указываются в случае подготовки схемы расположения земельного участка с использованием технологических и программных средств, в том числе размещенных на официальном сайте. Значения координат, полученные с использованием указанных технологических и программных средств, указываются с округлением до 0,01 метра) | |
| | Х | Y |
| 1 | 2 | 3 |
| 16 | 652162.47 | 1368823.46 |
| 17 | 652160.28 | 1368818.44 |
| 18 | 652158.57 | 1368812.17 |
| 8 | 652157.76 | 1368802.53 |
| | | |

Схема расположения земельного участка или земельных участков на кадастровом плане территории








МСК-04, зона I



Масштаб 1:1200

Схема расположения земельного участка или земельных участков на кадастровом плане территории

Условные обозначения

-  - Часть границы, местоположение которой определено при выполнении кадастровых работ
- - Характерная точка границы земельного участка, сведения ЕГРН о которой соответствуют требованиям, установленным в соответствии с частью 13 статьи 22 Федерального закона от 13 июля 2015 г. N 218-ФЗ "О государственной регистрации недвижимости"
-  - Обозначение новой характерной точки
-  - Часть границы, сведения ЕГРН о которой позволяют однозначно определить ее положение на местности
-  - Граница кадастрового квартала
-  - Граница населенного пункта
-  - Граница территориальной зоны
-  - Граница зоны с особыми условиями
- - Характерная точка границы земельного участка, сведения о которой отсутствуют в ЕГРН, местоположение которой определено при кадастровых работах (новая характерная точка)
- :141 - Кадастровый номер земельного участка
- :254 - Кадастровый номер здания
- :232 (22) - Обозначение контура земельного участка
- 04:02:000000 - Номер кадастрового квартала